



BOLETIN DE RIESGO NACIONAL N°18/17

REF: LEY 602, ART.37 Y 38.- RESPONSABILIDAD DEL MINISTERIO DE DEFENSA (DECLARATORIA Y CLASIFICACIÓN DE ALERTAS)
LEY 031, ART. 100.- (GESTION DE RIESGOS Y ATENCION DE DESASTRES NATURALES). . I. EL NIVEL CENTRAL DEL ESTADO TIENE LAS SIGUIENTES COMPETENCIAS EXCLUSIVAS: 4. DEFINIR POLITICAS Y ARTICULAR LOS SISTEMAS DE ALERTA TEMPRANA. DS. 2342, ART. 42.- ALERTAS A) DEFINIR NIVELES NOMENCLATURAS Y PROCEDIMIENTOS PARA DIFERENCIAR LOS DISTINTOS NIVELES DE ALERTA FRENTE A UN EVENTO.
DS. 29894, ART. 41 ATRIBUCIONES DEL VICEMINISTERIO DE DEFENSA CIVIL C) PLANIFICAR Y EJECUTAR ACCIONES PARA LA PREPARACIÓN, ALERTA, RESPUESTA, REHABILITACIÓN Y RECONSTRUCCIÓN EN CASO DE EMERGENCIAS Y DESASTRES.

SOBRE LA BASE DE LOS REPORTES METEOROLOGICOS E HIDROLOGICOS EMITIDO POR EL SENAMHI DEL DIA 09/11/2017 PARA LOS DIAS VIERNES 10 AL DOMINGO 12 DE NOVIEMBRE SE EVALUA LO SIGUIENTE:

EXISTE RIESGO POR LLUVIAS Y TORMENTAS ELECTRICAS MODERADAS A FUERTES, QUE PODRIAN GENERAR LA SUBIDA DE CAUDALES EN RIOS COMO EL MAMORE, BENI, MADRE DE DIOS Y TAHUAMANU EN LOS MUNICIPIOS DE:

ALERTA AMARILLA

BENI: SAN JAVIER Y SAN ANDRÉS.

CHUQUISACA: VILLA ALCALÁ, CULPINA, SAN PABLO DE HUACARETA, CAMARGO, SOPACHUY, ZUDAÑEZ, PRESTO, VILLA MOJOCOYA, VILLA AZURDUY, INCAHUASI, SAN LUCAS, MONTEAGUDO, PADILLA, VILLA CHARCAS, TARVITA (VILLA ARIAS), EL VILLAR, VILLA SERRANO Y TOMINA.

COCHABAMBA: AIQUILE, COCAPATA, TOTORA, TIRAQUE, PASORAPA, POJO, POCONA, MIZQUE, VACAS Y OMEREQUE.

LA PAZ: NUESTRA SEÑORA DE LA PAZ, YANACACHI, CURVA, TACACOMA, SORATA, CHARAZANI (GRAL.PEREZ), AYATA, PELECHUCO, INQUISIVI, CAJUATA, AUCAPATA, LICOMA (VILLA LIBERTAD), QUIME E IXIAMAS.

PANDO: BOLPEBRA (MUKDEN), COBIJA, PUERTO RICO, BELLA FLOR, SAN LORENZO, FILADELFIA, PORVENIR Y EL SENA.

SANTA CRUZ: COMARAPA, QUIRUSILLAS, SAN JULIÁN, PAMPA GRANDE, MAIRANA, SAMAIPATA, EL TORNO, ASCENCIÓN DE GUARAYOS, SAN RAMÓN, VALLEGRANDE, URUBICHA, MORO MORO, SAN JAVIER, SAIPINA, CUATRO CANADAS, EL PUENTE, POSTRER VALLE, TRIGAL, PUCARA Y LA GUARDIA.

TARIJA: VILLA SAN LORENZO, CARAPARÍ, PADCAJA, URIONDO, BERMEJO, TARIJA Y ENTRE RIOS (LA MORETA).

ALERTA NARANJA

BENI: LORETO, TRINIDAD, SAN BORJA, SANTA ANA DE YACUMA, SAN IGNACIO, SANTA ROSA, REYES Y RURRENABAQUE.

COCHABAMBA: ENTRE RIOS (BULO BULO), SHINAHOTA, PUERTO VILLARROEL, CHIMORE Y VILLA TUNARI.

LA PAZ: GUANAY, TEOPONTE, PALOS BLANCOS, TIPUANI, CORIPATA, CHULUMANI, APOLO, SAN BUENAVENTURA, ALTO BENI, CARANAVI, LA ASUNTA, MAPIRI, IRUPANA Y COROICO.

SANTA CRUZ: COLPA BELGICA, SAN JUAN DE YAPACANÍ, SAN CARLOS, PORTACHUELO, MONTERO, COTUCA, PORONGO (AYACUCHO), SAN PEDRO, OKINAWA UNO, WARNES, BUENA VISTA, SANTA ROSA DEL SARA, SANTA CRUZ DE LA SIERRA, FERNANDEZ ALONSO, MINEROS, GENERAL SAAVEDRA Y YAPACANÍ.

SE RECOMIENDA ACTIVAR EL PLAN DE CONTINGENCIAS Y COE'S, PARA REALIZAR ACCIONES PREVENTIVAS EN LOS MUNICIPIOS Y GOBERNACIONES DE LAS REGIONES CITADAS ANTE POSIBLES INUNDACIONES Y/O DESBORDOS POR LA VULNERABILIDAD DE LAS ZONAS POSIBLEMENTE AFECTADAS DE ALTA RECURRENCIA. POR LOS NIVELES DE RIESGOS PARA ESTE EVENTO SE RECOMIENDA COMUNICAR A LA POBLACIÓN: SI SE ENCUENTRAN EN UN ÁREA CON RIESGO DE INUNDACIONES, NO QUEDARSE EN AQUELLAS ZONAS BAJAS O CERCA DE LA CUENCA DE LOS RÍOS; SÍ EL RÍO COMIENZA A CRECER, EVACUEMOS A LAS FAMILIAS HACIA LAS ZONAS SEGURAS COMO ALBERGUES TEMPORALES LLEVANDO ÚNICAMENTE LO INDISPENSABLE; NO ATRAVESAR RÍOS O ZONAS INUNDADAS A PIE, EN ANIMALES O VEHÍCULOS; NO CRUZAR PUENTES DONDE EL NIVEL DEL AGUA SE ACERQUE AL BORDE, PUES SUS BASES PODRÍAN ESTAR DEBILITADAS; NO INGRESAR EN ZONAS AFECTADAS; NO ACERCARSE A LUGARES DONDE PUEDAN PRODUCIRSE DERRUMBES Y POSIBLES DESLIZAMIENTOS; DESPLAZARSE Y GUARECERSE EN ZONAS MÁS ALTAS; ASEGURESE DE TENER CONDICIONES SEGURAS Y/O AVISAR A LAS AUTORIDADES. EN REGIONES PROPENSAS A GRANIZO TOMAR LAS PREVISIONES NECESARIAS. ASI MISMO, SE RECOMIENDA A LOS MUNICIPIOS TERRITORIALIZAR ESTA INFORMACION DE ACUERDO A SUS VULNERABILIDADES, USOS Y COSTUMBRES DE SUS COMUNIDADES, PARA GENERAR MEJORES RESULTADOS PREVENTIVOS ANTE ESTOS EVENTOS ADVERSOS. POR TANTO LAS CONDICIONES AMERITAN ALERTA AMARILLA Y NARANJA.

PARA UNA MEJOR INTERPRETACIÓN EN EL SIGUIENTE MAPA PODEMOS OBSERVAR LOS MUNICIPIOS AFECTADOS:

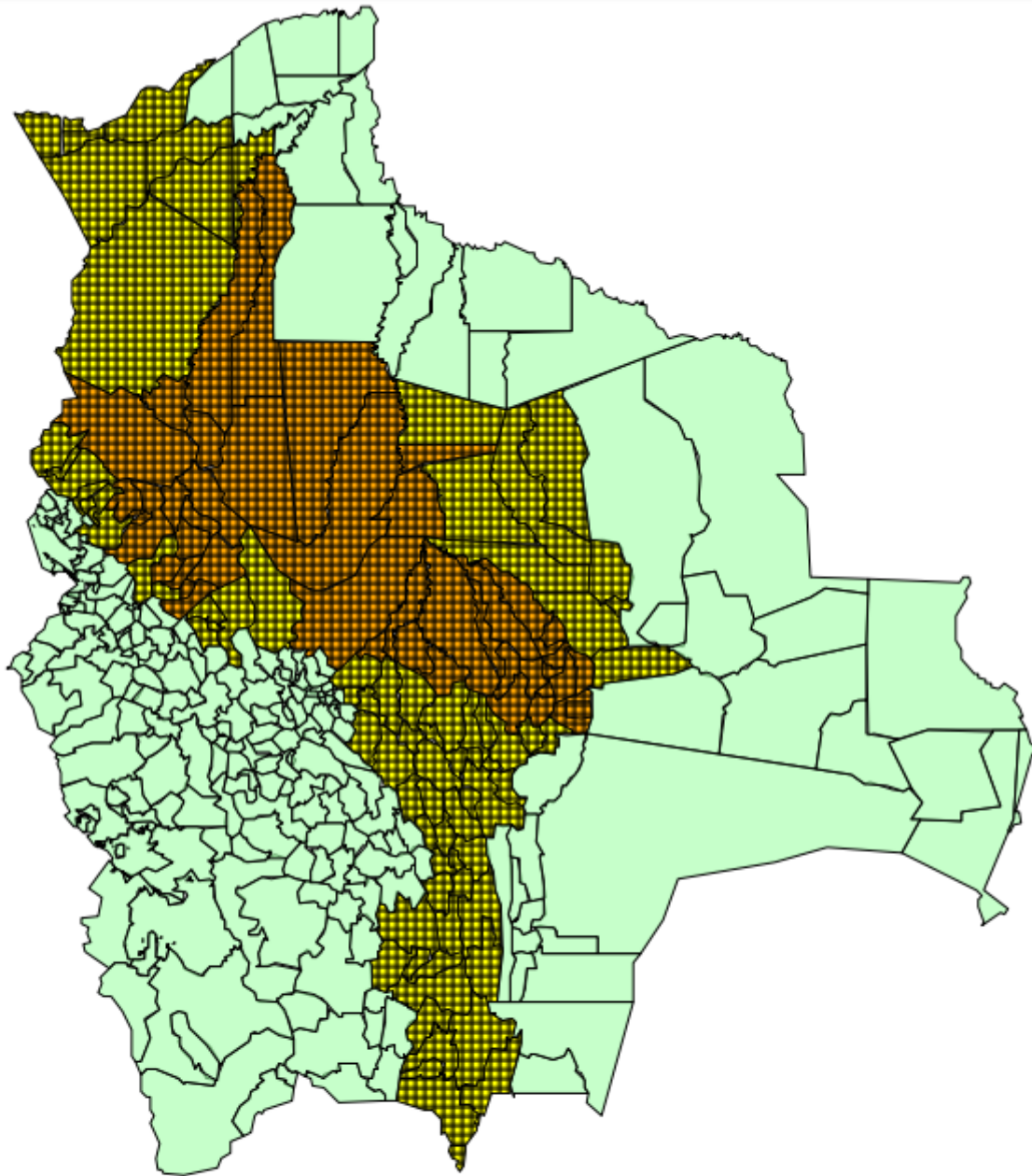






Ministerio de Defensa

VICEMINISTERIO DE DEFENSA CIVIL



MAPA DE RIESGO DE INUNDACIONES, DESLIZAMIENTOS, RIADAS Y/O DESBORDES



-  Sin Riesgo
-  Riesgo Bajo
-  Riesgo Medio
-  Riesgo Alto

Boletín elaborado en base información del SENAMHI – Análisis de Riesgo: Unid. de Prevención y SNATD-SINAGER